

# Directive Inondations

## Bassin Rhône-Méditerranée

### Territoire à Risque Important d'inondation (TRI) d'Aix-en-Provence – Salon-de-Provence

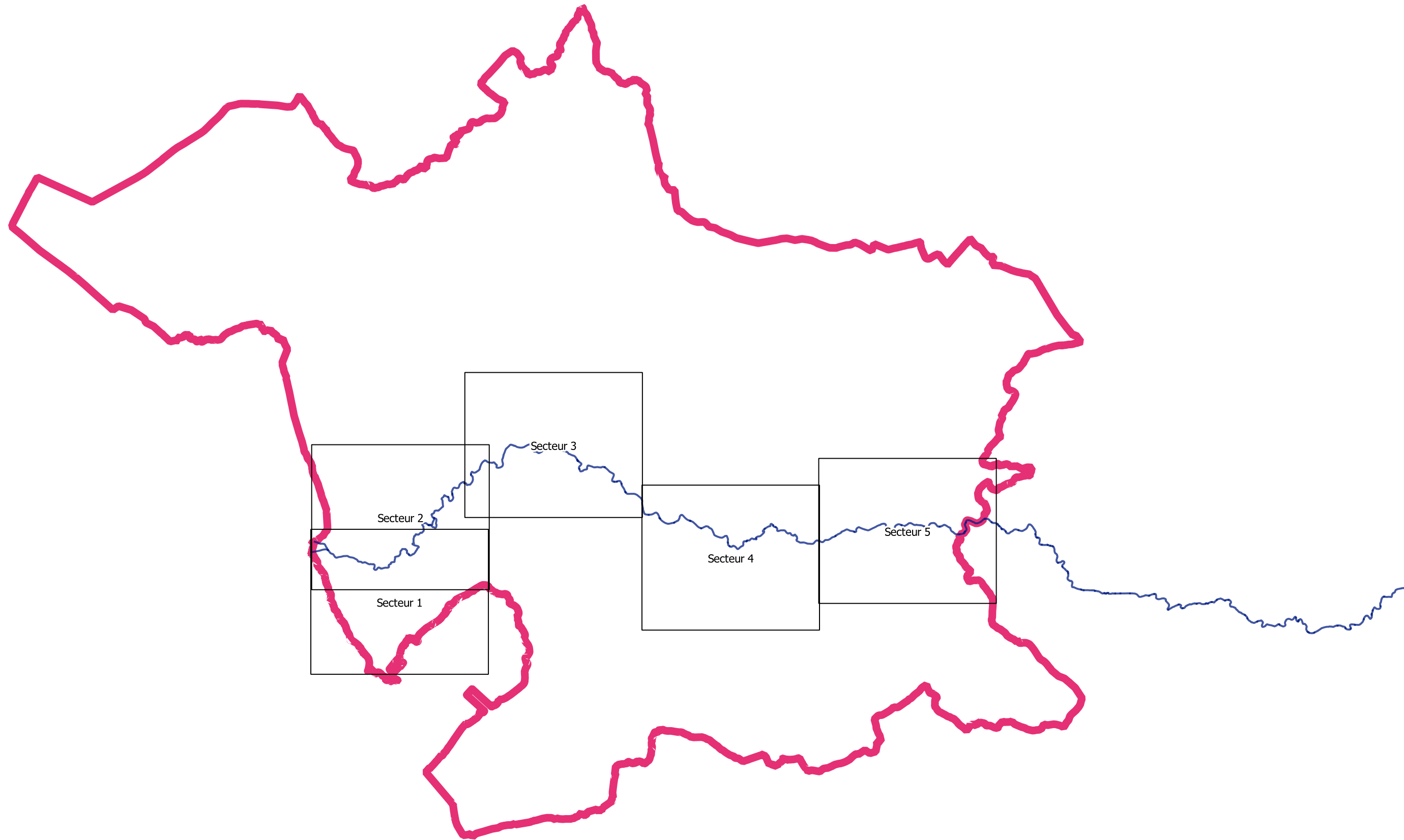
---




#### Cartes de synthèse des surfaces inondables Débordements de cours d'eau




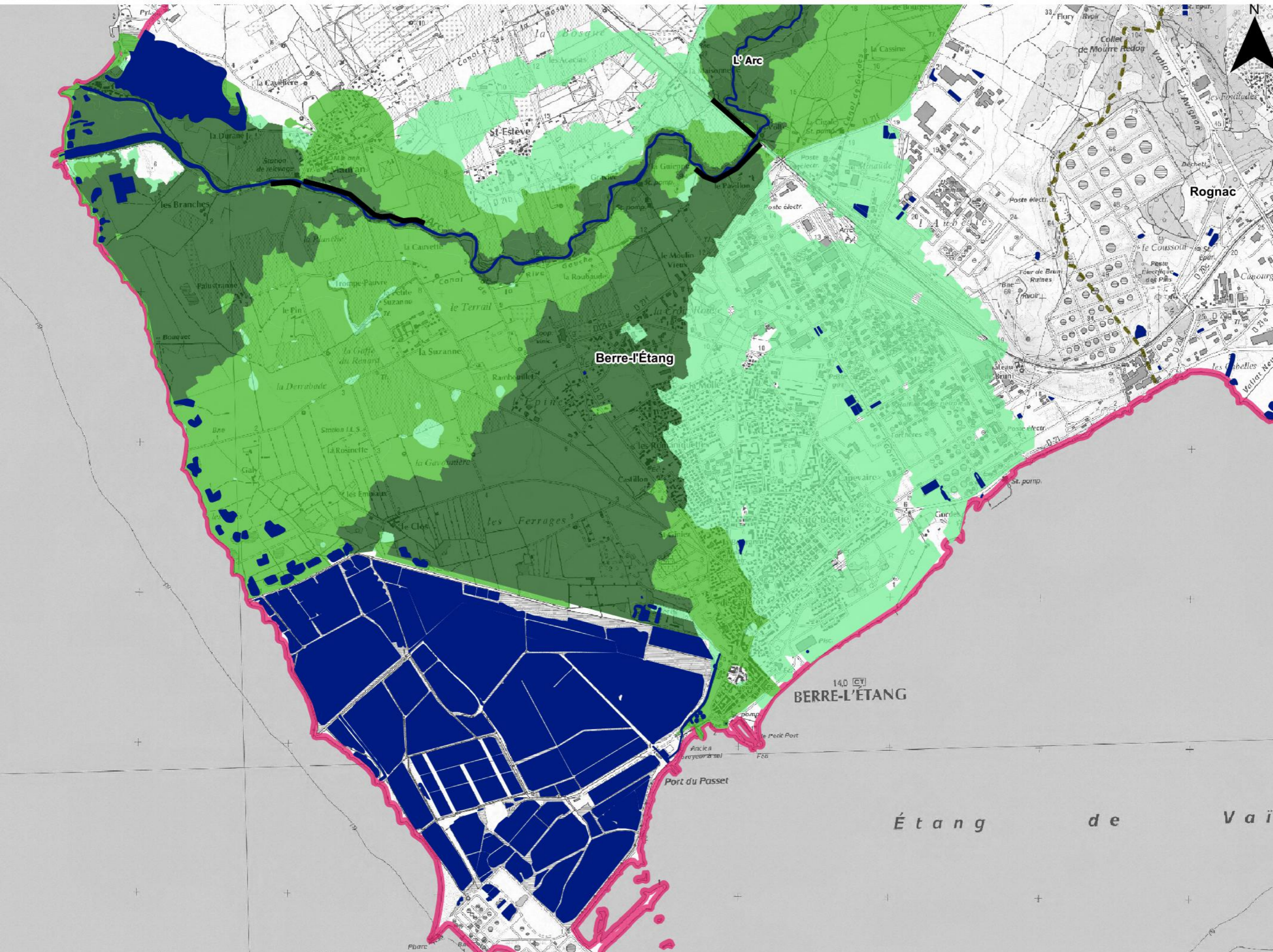
# Atlas du TRI AIX - SALON

## Débordement de cours d'eau - L'Arc

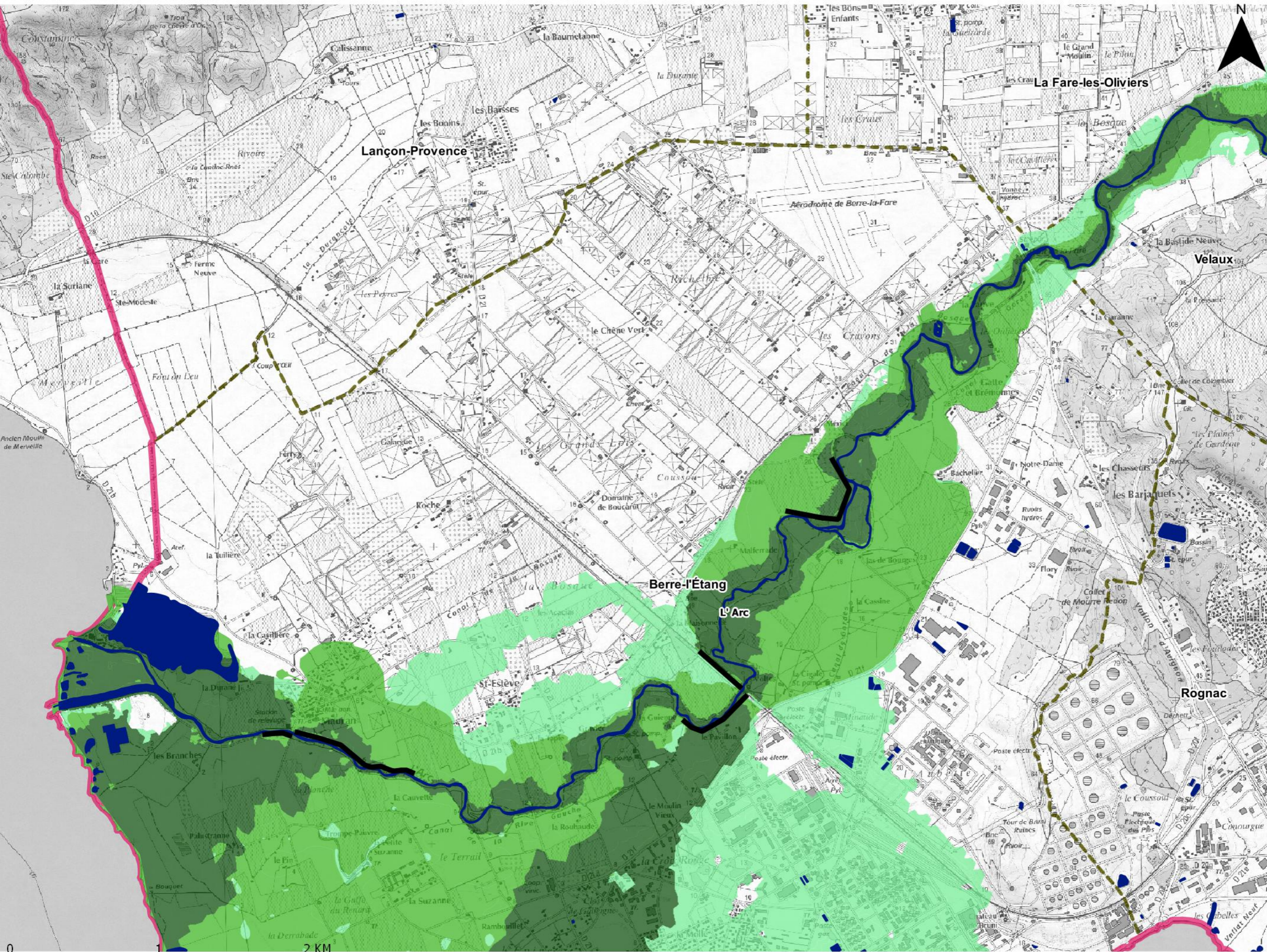


-  Planches
-  Périmètre du TRI
-  Cours d'eau cartographiés

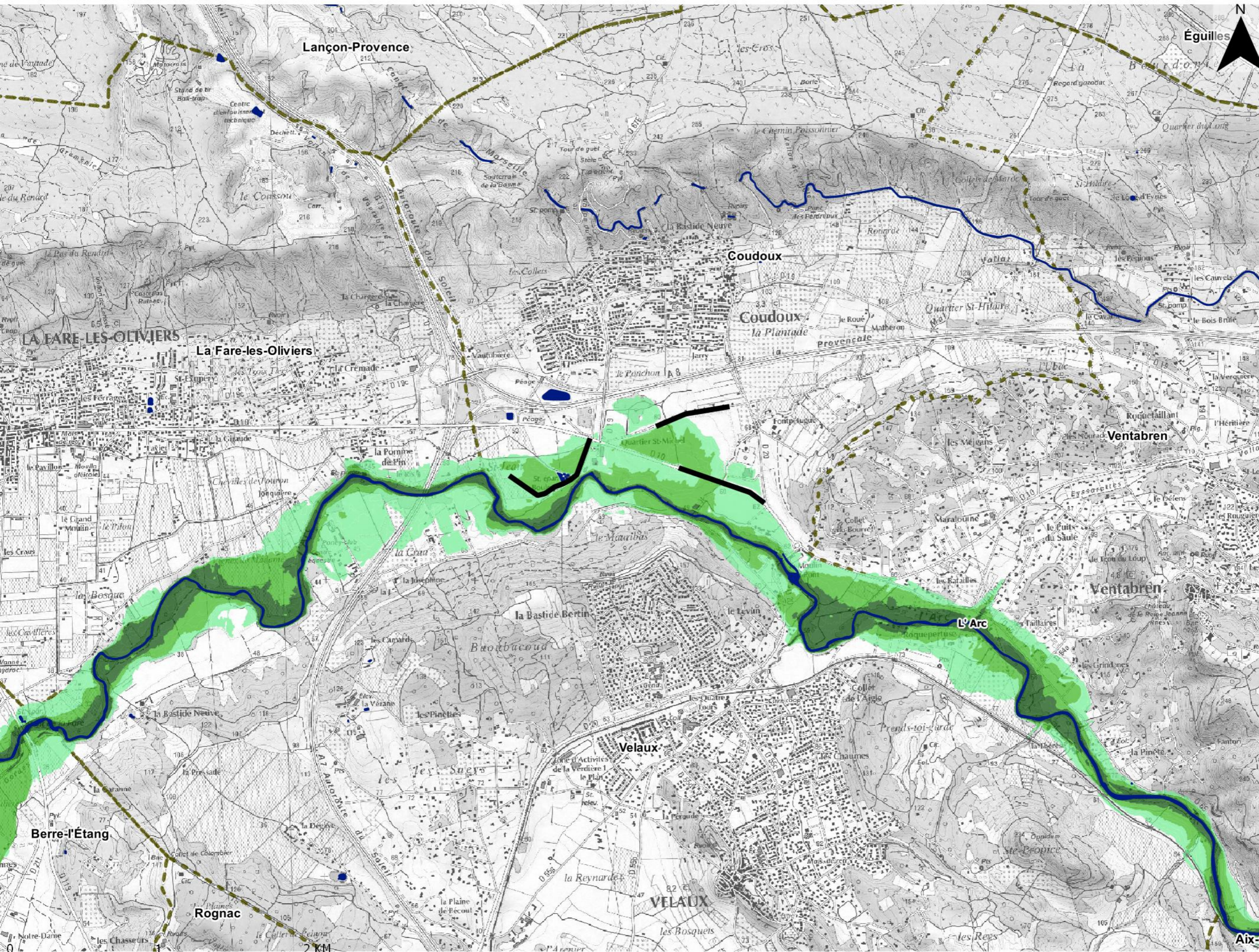




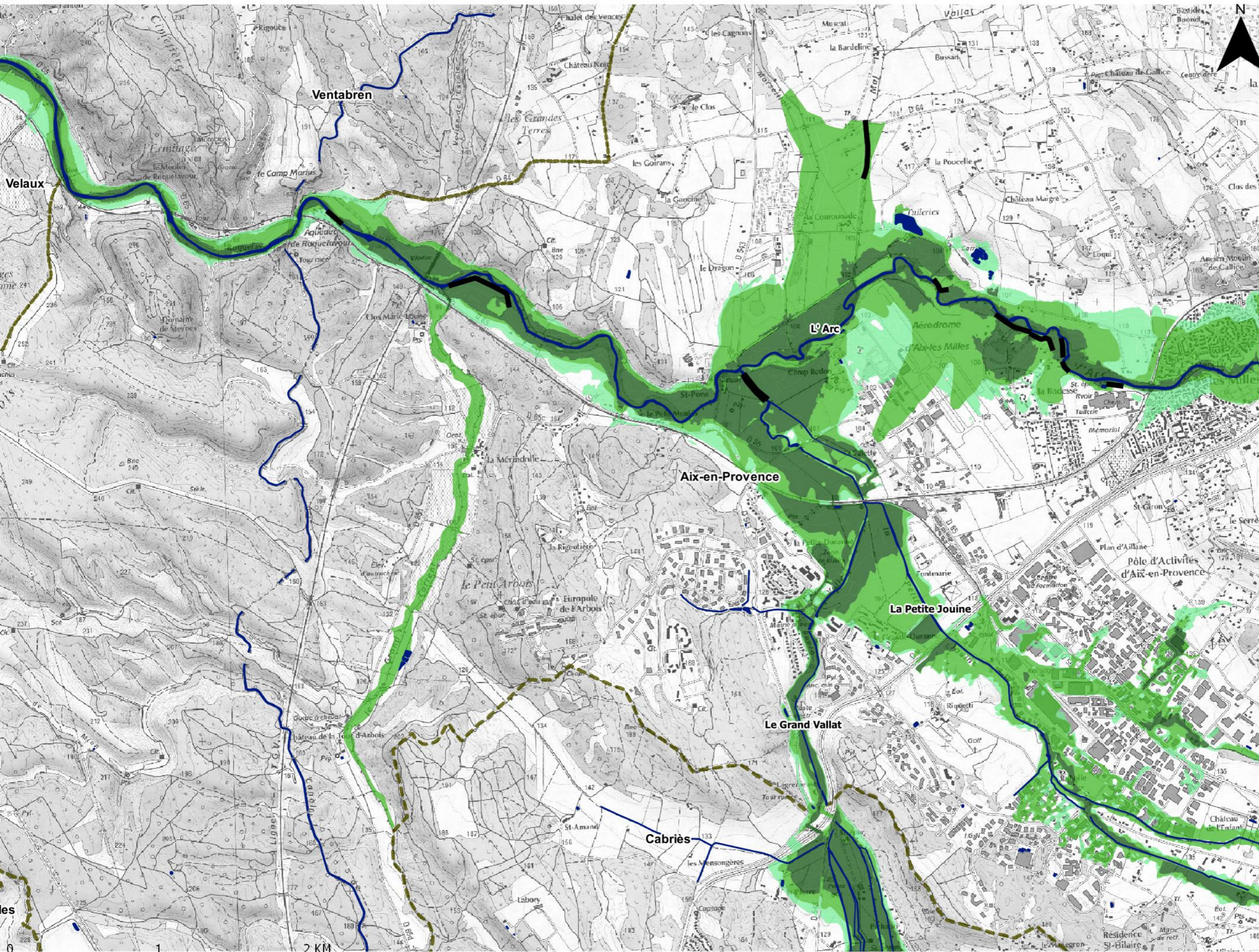
- Lit mineur et surface en eau permanente
- Probabilité de crue**
- Forte probabilité
- Moyenne probabilité
- Faible probabilité
- Protection**
- Ouvrage de protection
- Découpage administratif**
- Périmètre du TRI
- Limite de commune



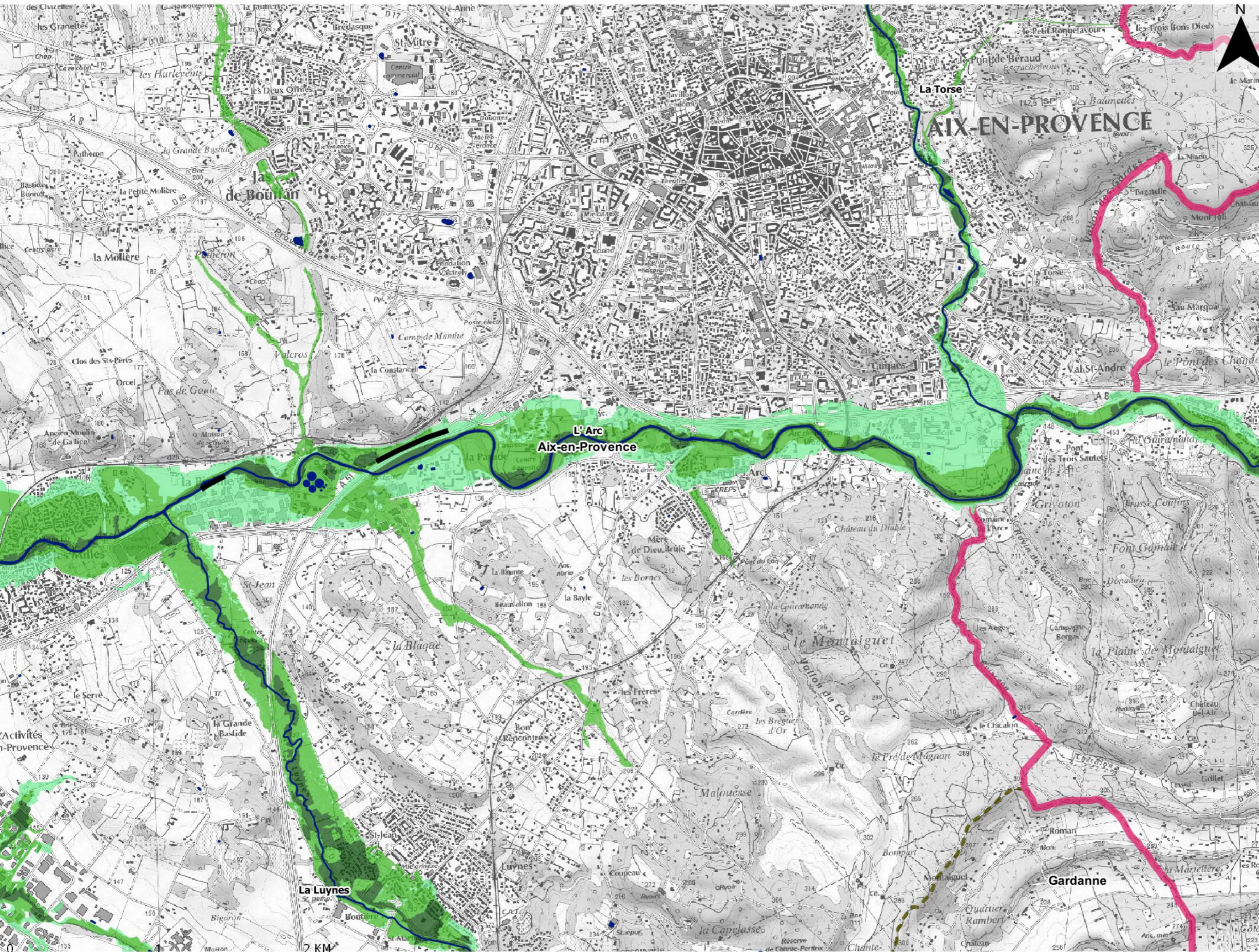
- Lit mineur et surface en eau permanente
- Probabilité de crue**
  - Forte probabilité
  - Moyenne probabilité
  - Faible probabilité
- Protection**
  - Ouvrage de protection
- Découpage administratif**
  - Périmètre du TRI
  - Limite de commune



- Lit mineur et surface en eau permanente
- Probabilité de crue**
  - Forte probabilité
  - Moyenne probabilité
  - Faible probabilité
- Protection**
  - Ouvrage de protection
- Découpage administratif**
  - Périmètre du TRI
  - Limite de commune



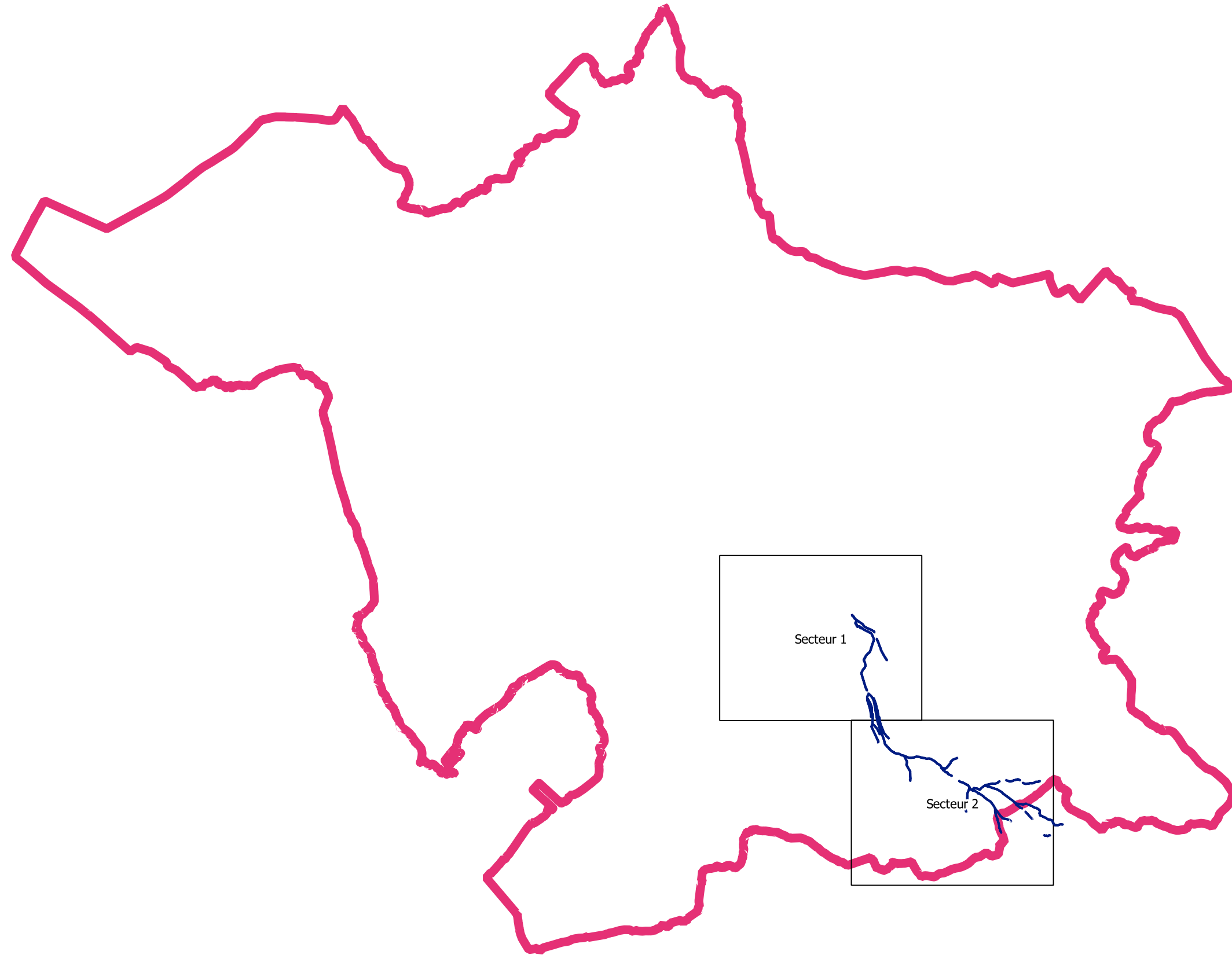
- Lit mineur et surface en eau permanente
- Probabilité de crue**
  - Forte probabilité
  - Moyenne probabilité
  - Faible probabilité
- Protection**
  - Ouvrage de protection
- Découpage administratif**
  - Périmètre du TRI
  - Limite de commune







- Lit mineur et surface en eau permanente
- Probabilité de crue**
  - Forte probabilité
  - Moyenne probabilité
  - Faible probabilité
- Protection**
  - Ouvrage de protection
- Découpage administratif**
  - Périmètre du TRI
  - Limite de commune

# Atlas du TRI AIX -SALON

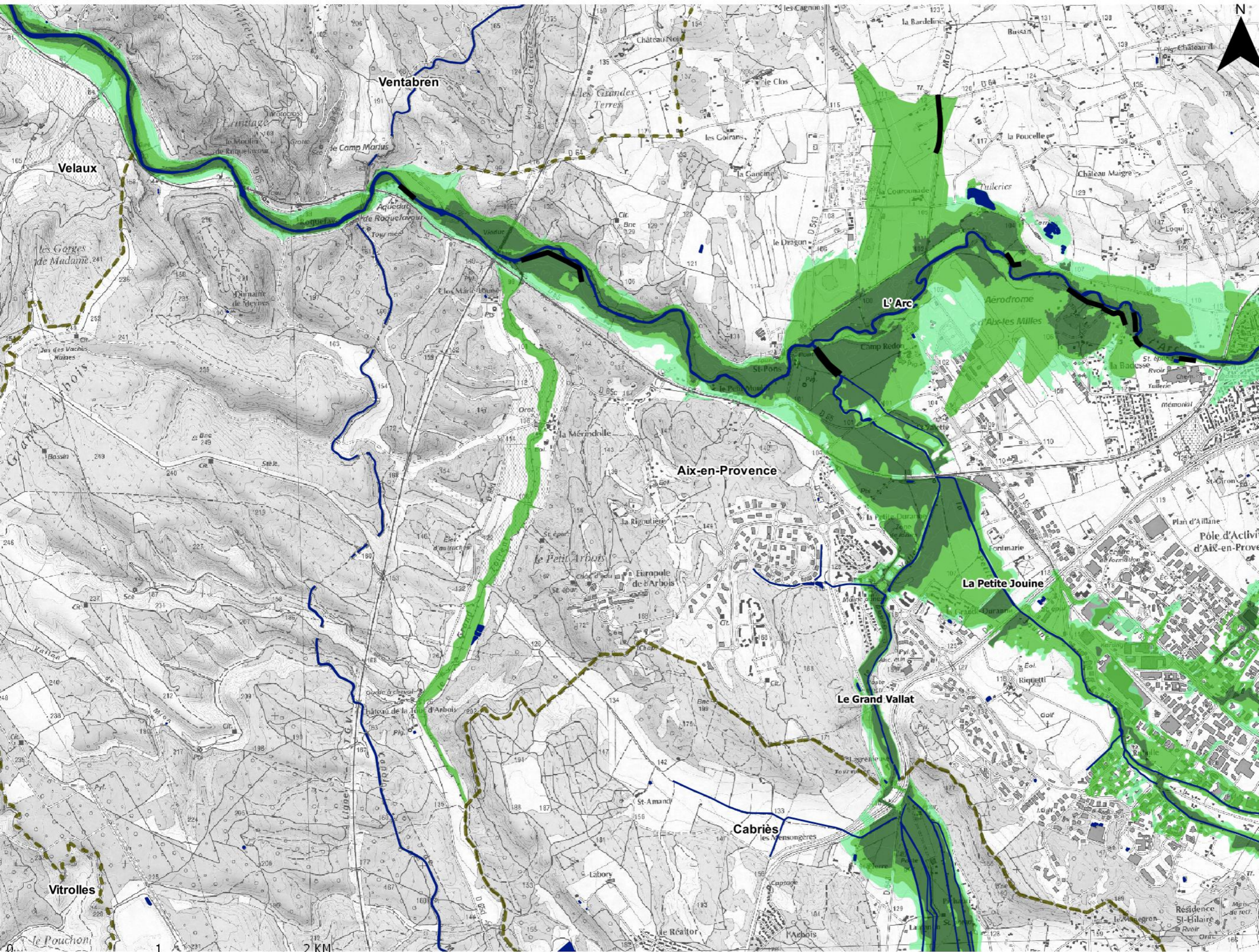
## Débordement de cours d'eau - Le Grand Vallat



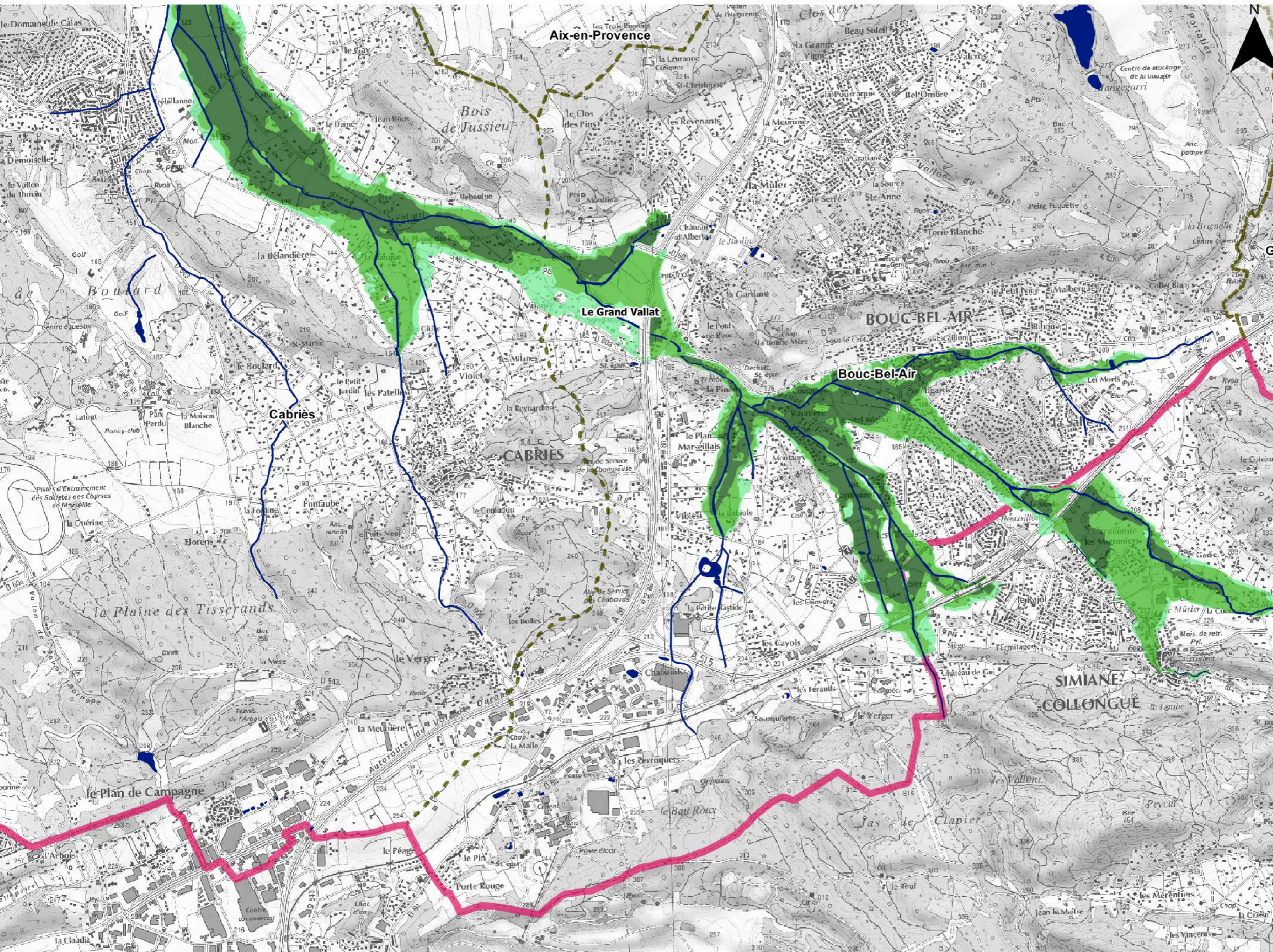
-  Planches
-  Périmètre du TRI
-  Cours d'eau cartographiés



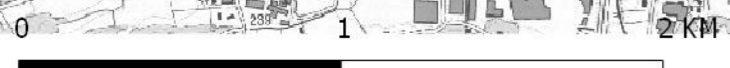




- Lit mineur et surface en eau permanente
- Probabilité de crue**
  - Forte probabilité
  - Moyenne probabilité
  - Faible probabilité
- Protection**
  - Ouvrage de protection
- Découpage administratif**
  - Périmètre du TRI
  - Limite de commune

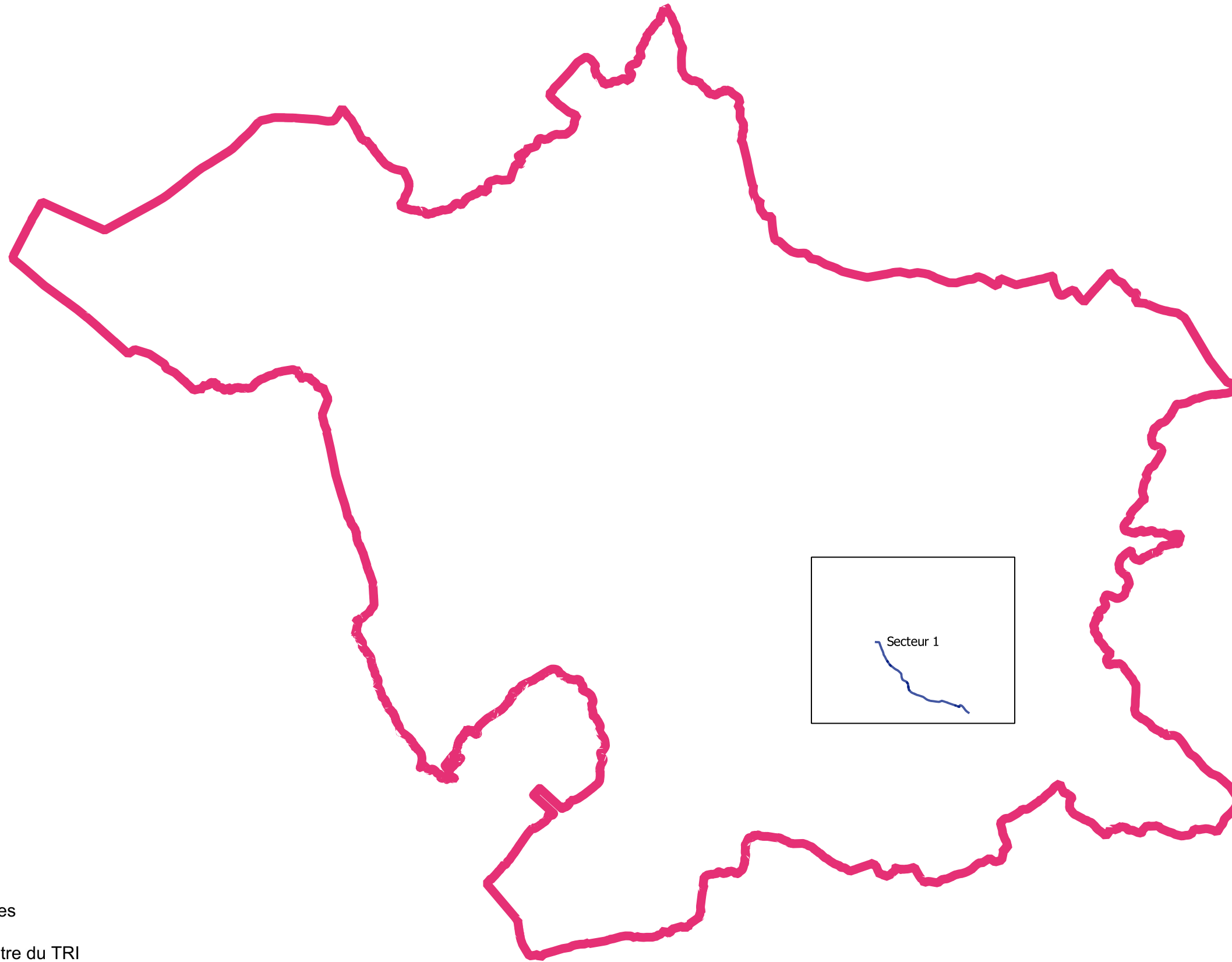





- Lit mineur et surface en eau permanente
- Probabilité de crue**
  - Forte probabilité
  - Moyenne probabilité
  - Faible probabilité
- Protection**
  - Ouvrage de protection
- Découpage administratif**
  - Périmètre du TRI
  - Limite de commune

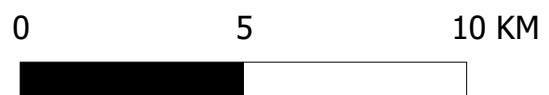


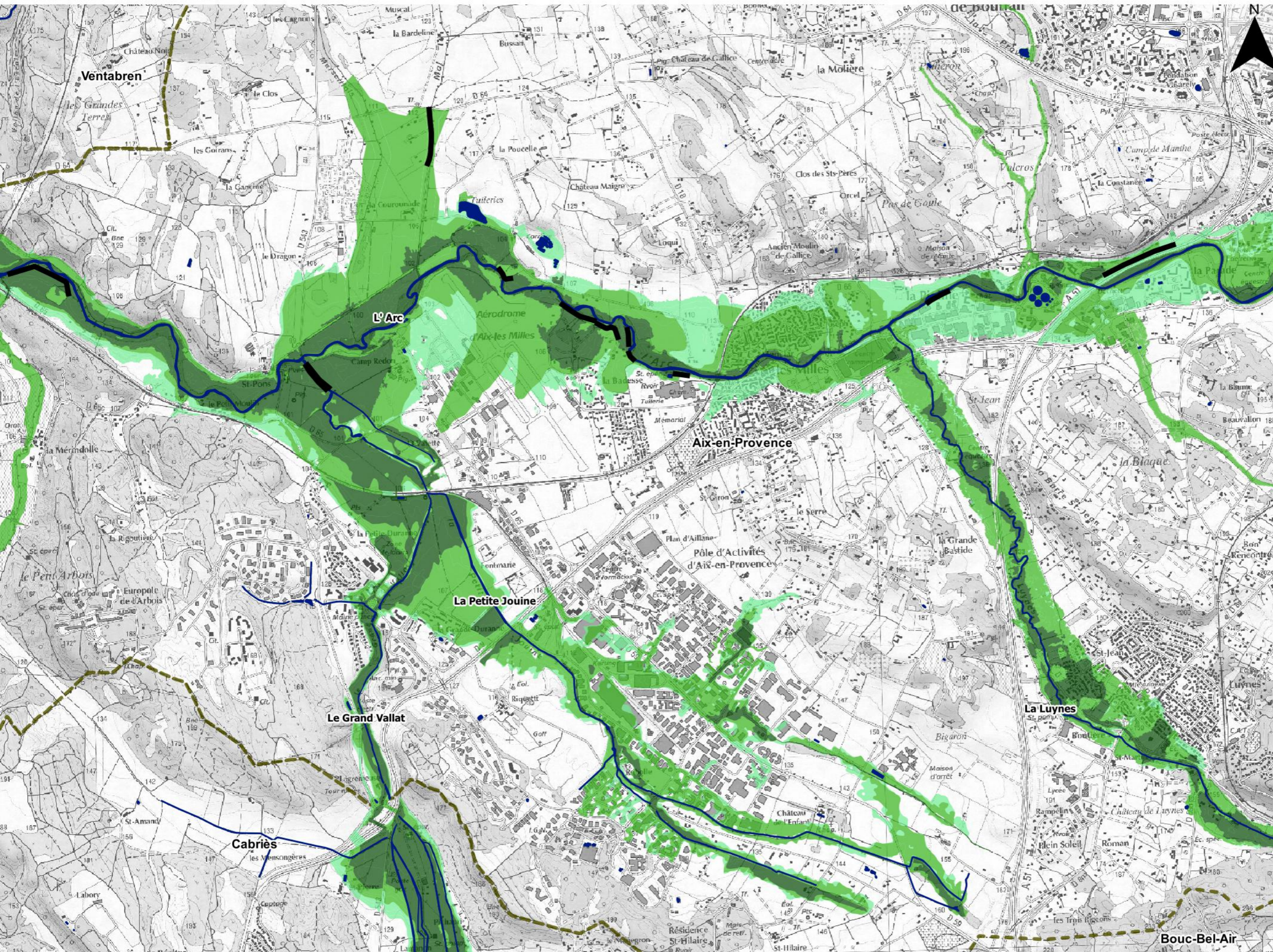
# Atlas du TRIAIX -SALON

## Débordement de cours d'eau - La Jouine



-  Planches
-  Périmètre du TRI
-  Cours d'eau cartographiés



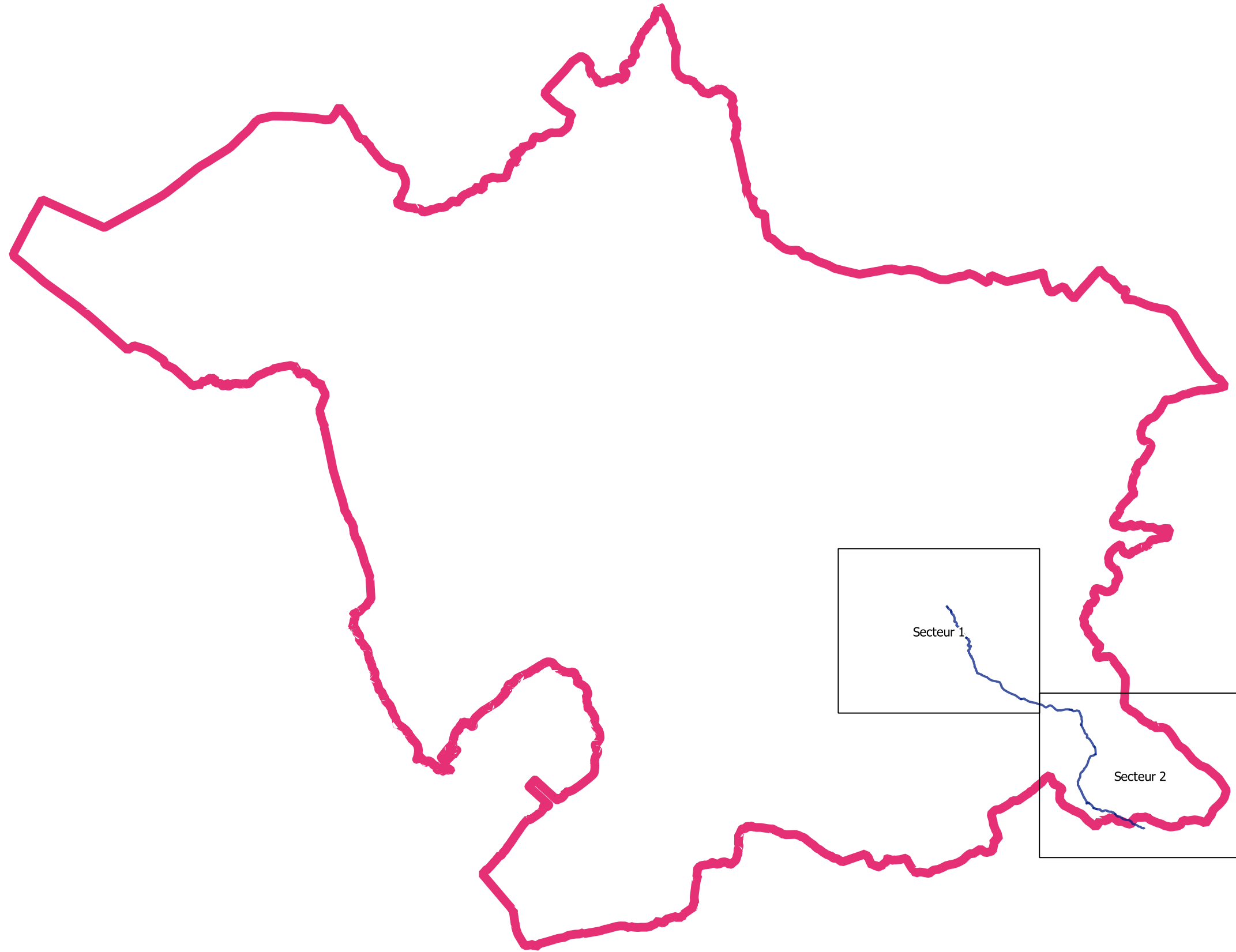





- Lit mineur et surface en eau permanente
- Probabilité de crue**
  - Forte probabilité
  - Moyenne probabilité
  - Faible probabilité
- Protection**
  - Ouvrage de protection
- Découpage administratif**
  - Périmètre du TRI
  - Limite de commune




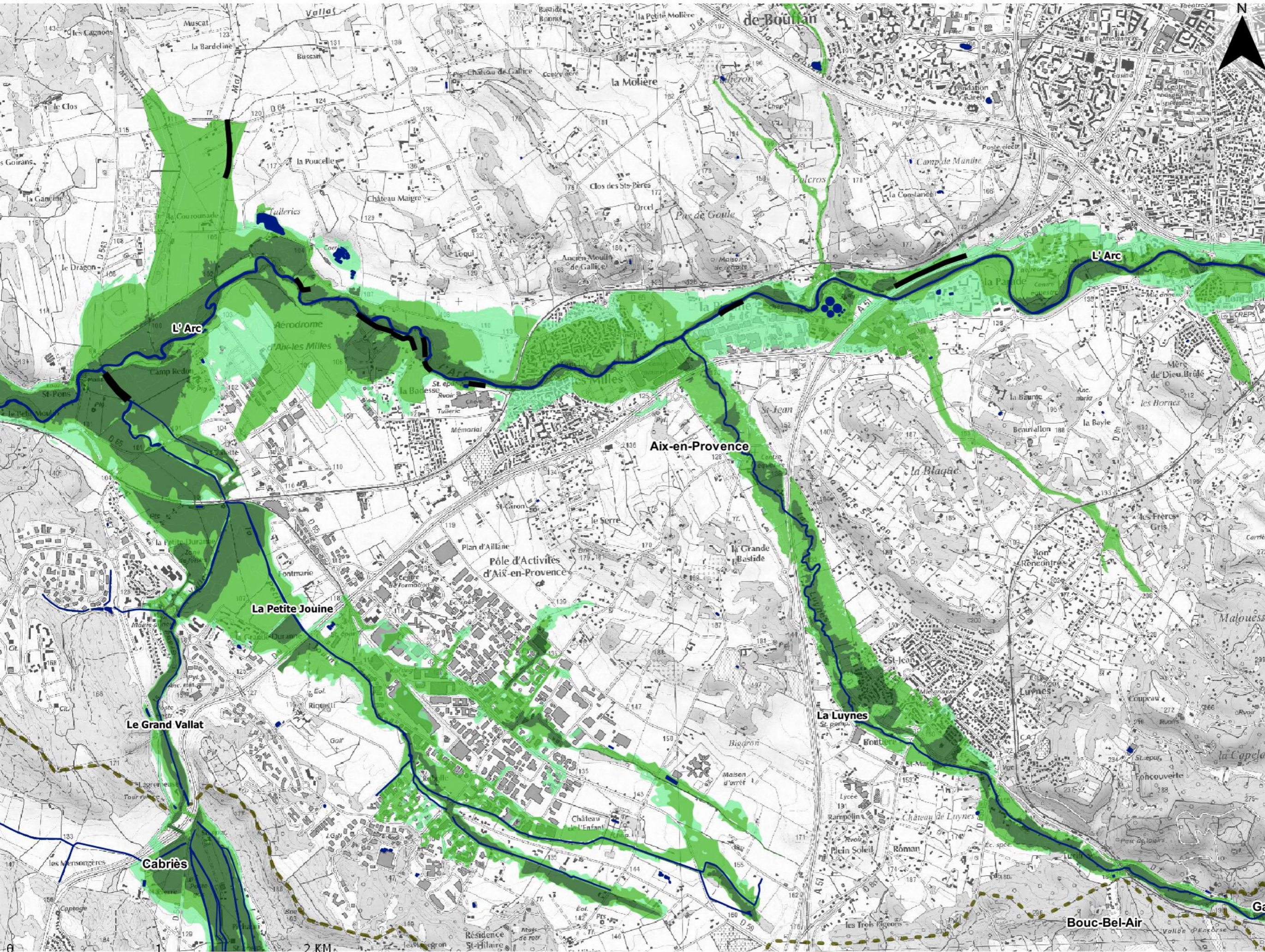
# Atlas du TRIAIX -SALON

## Débordement de cours d'eau - La Luynes

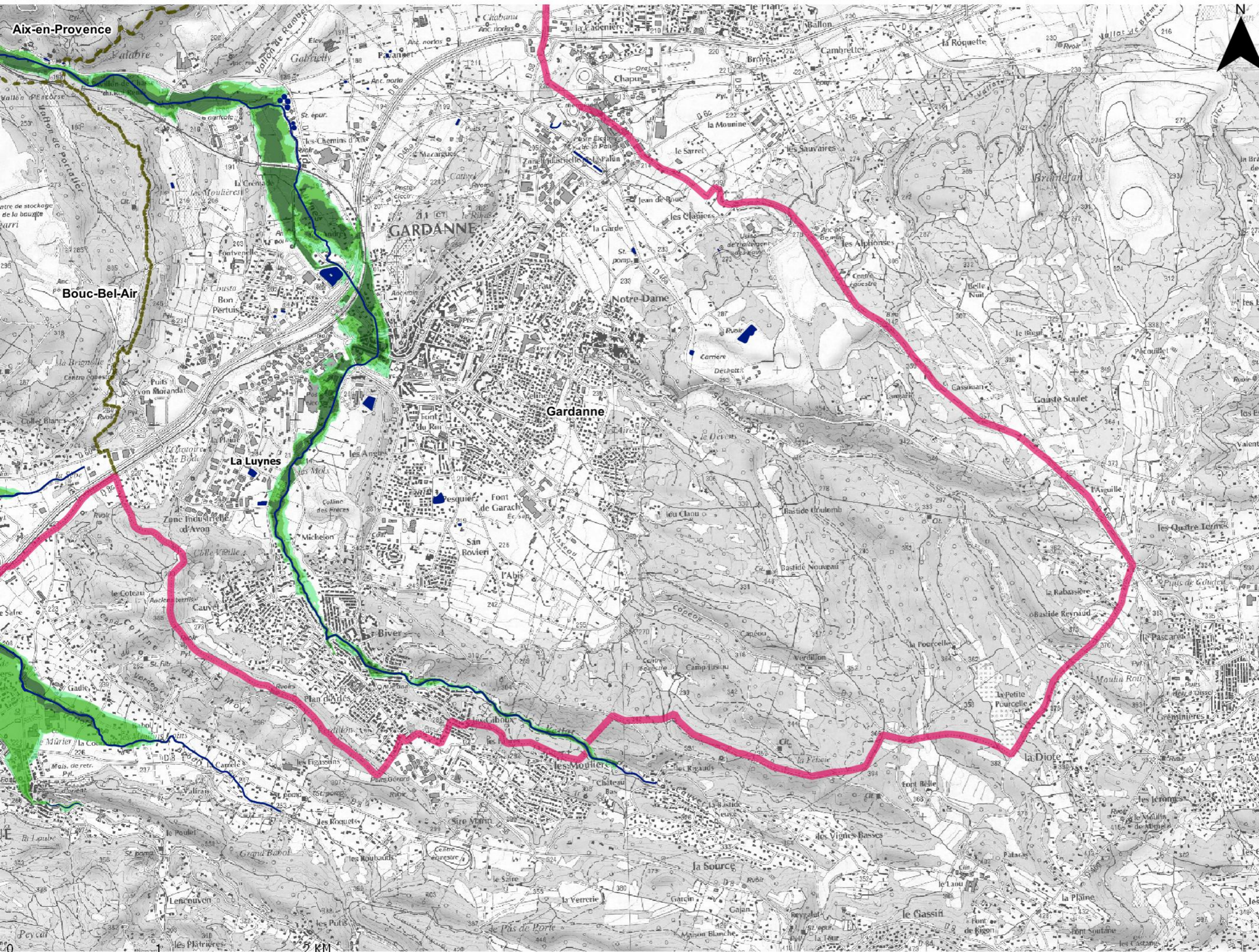









-  Planches
-  Périmètre du TRI
-  Cours d'eau cartographiés





- Lit mineur et surface en eau permanente
- Probabilité de crue**
  - Forte probabilité
  - Moyenne probabilité
  - Faible probabilité
- Protection**
  - Ouvrage de protection
- Découpage administratif**
  - Périmètre du TRI
  - Limite de commune

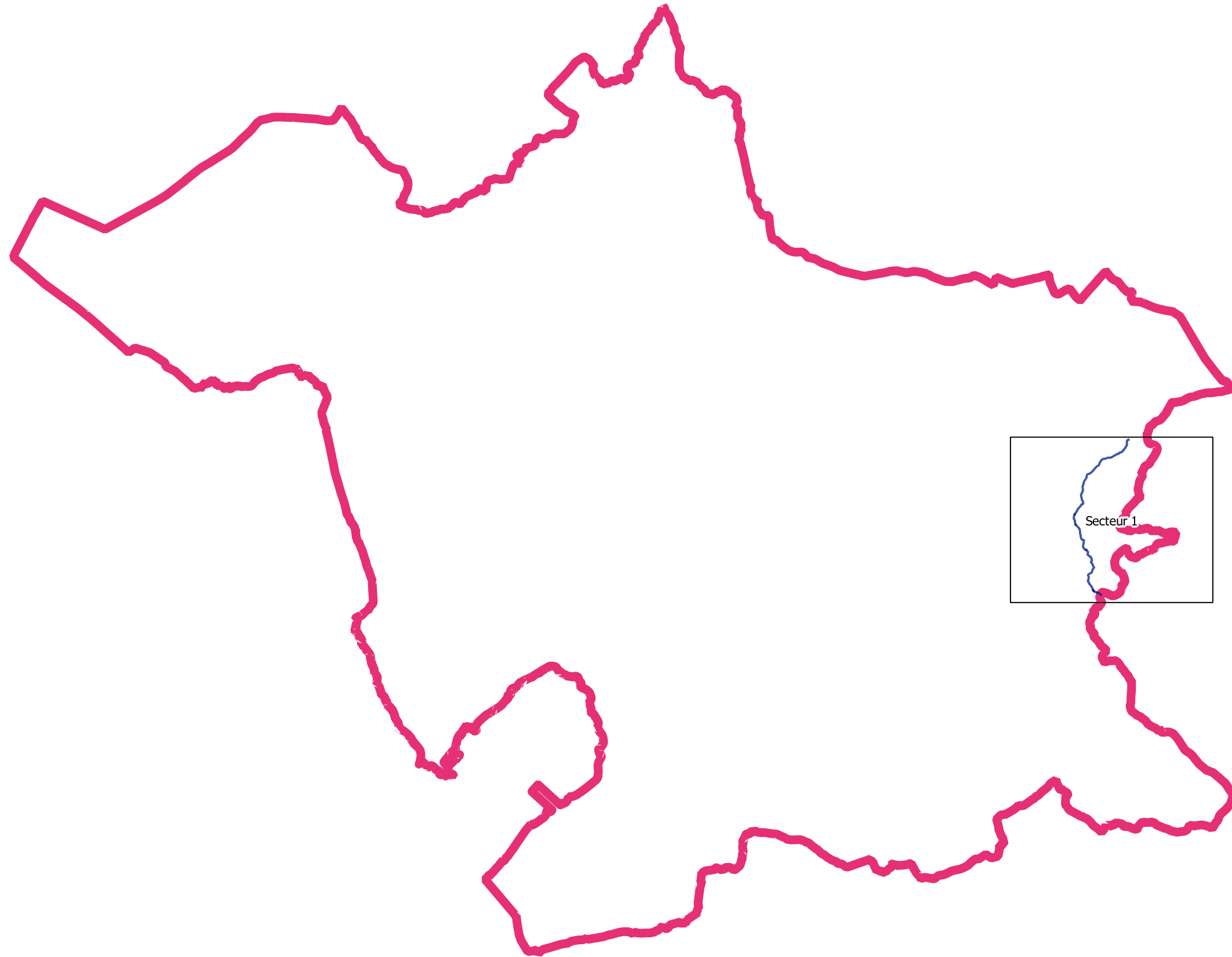





-  Lit mineur et surface en eau permanente
- Probabilité de crue**
-  Forte probabilité
-  Moyenne probabilité
-  Faible probabilité
- Protection**
-  Ouvrage de protection
- Découpage administratif**
-  Périmètre du TRI
-  Limite de commune




# Atlas du TRI AIX -SALON

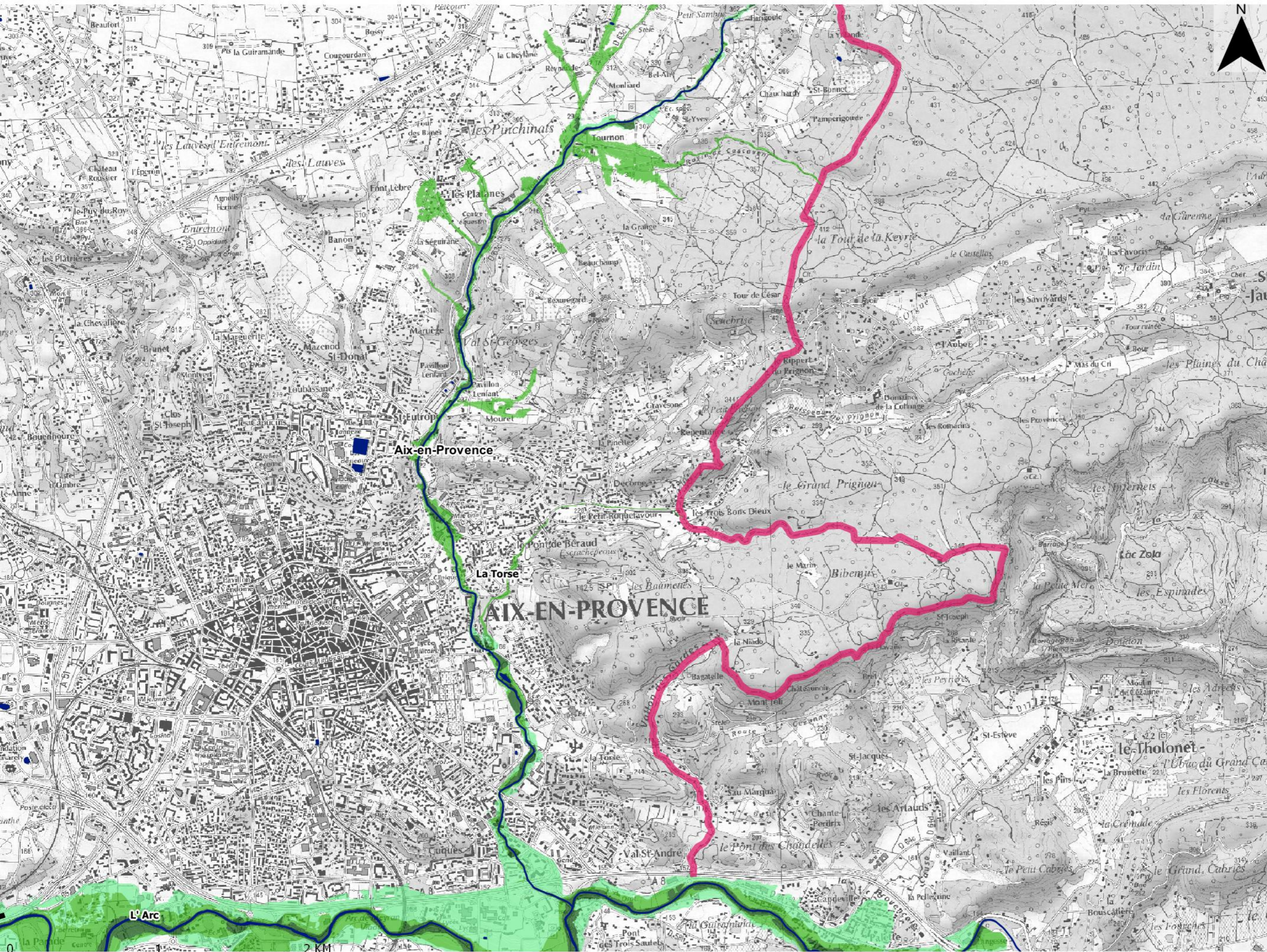
## Débordement de cours d'eau - La Torse



-  Planches
-  Périmètre du TRI
-  Cours d'eau cartographiés



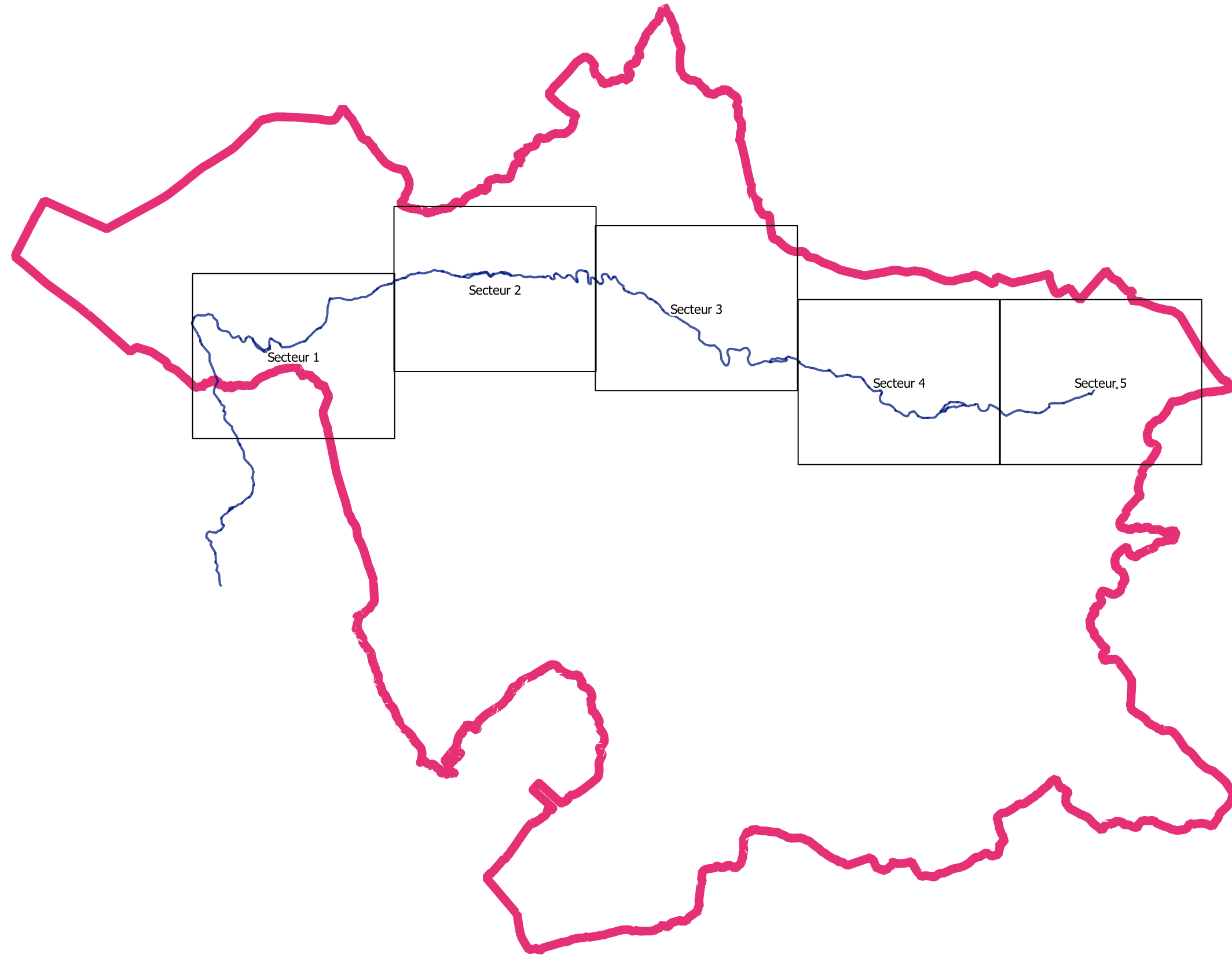







- Lit mineur et surface en eau permanente
- Probabilité de crue**
- Forte probabilité
- Moyenne probabilité
- Faible probabilité
- Protection**
- Ouvrage de protection
- Découpage administratif**
- Périmètre du TRI
- Limite de commune

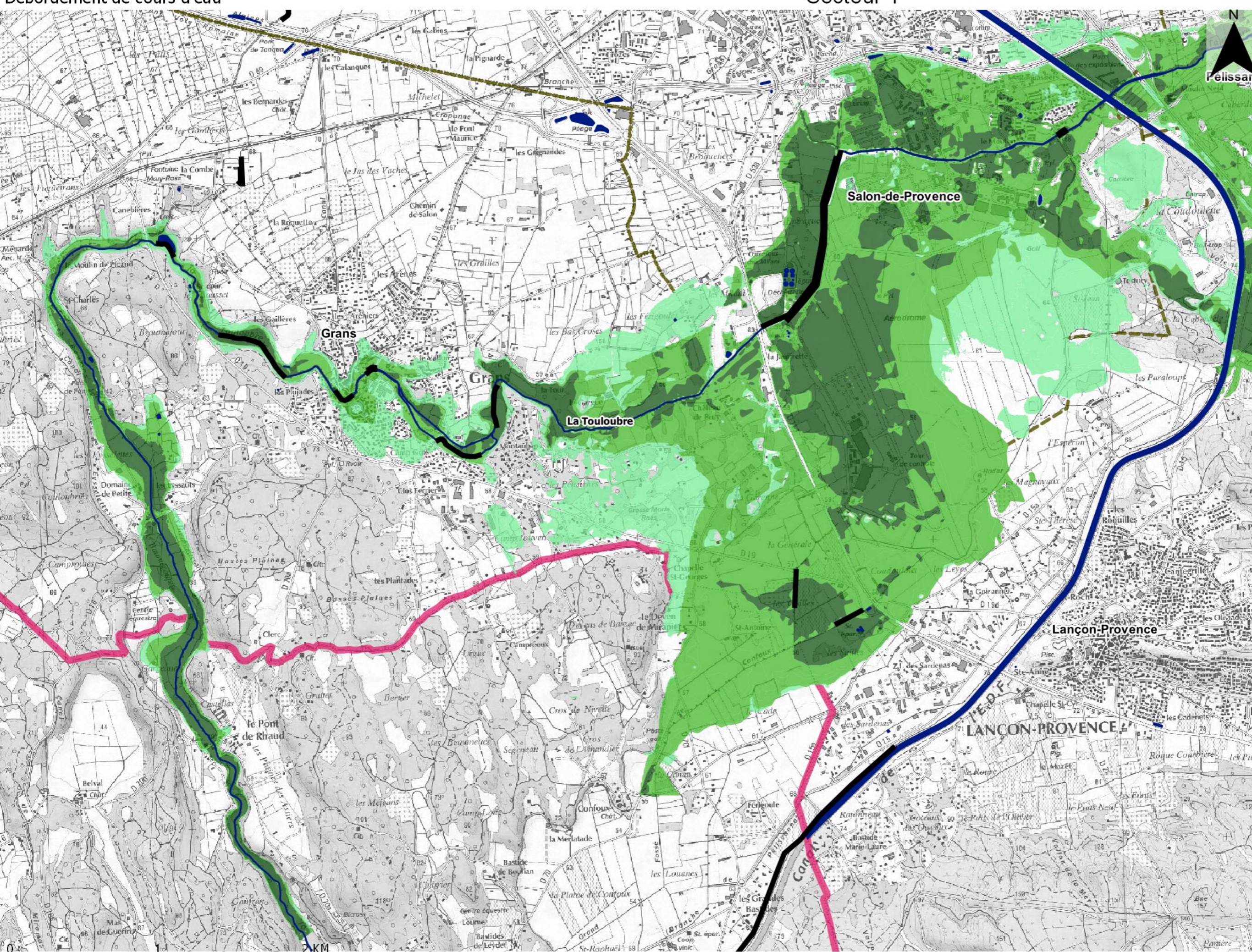
# Atlas du TRI AIX - SALON

## Débordement de cours d'eau - La Touloubre

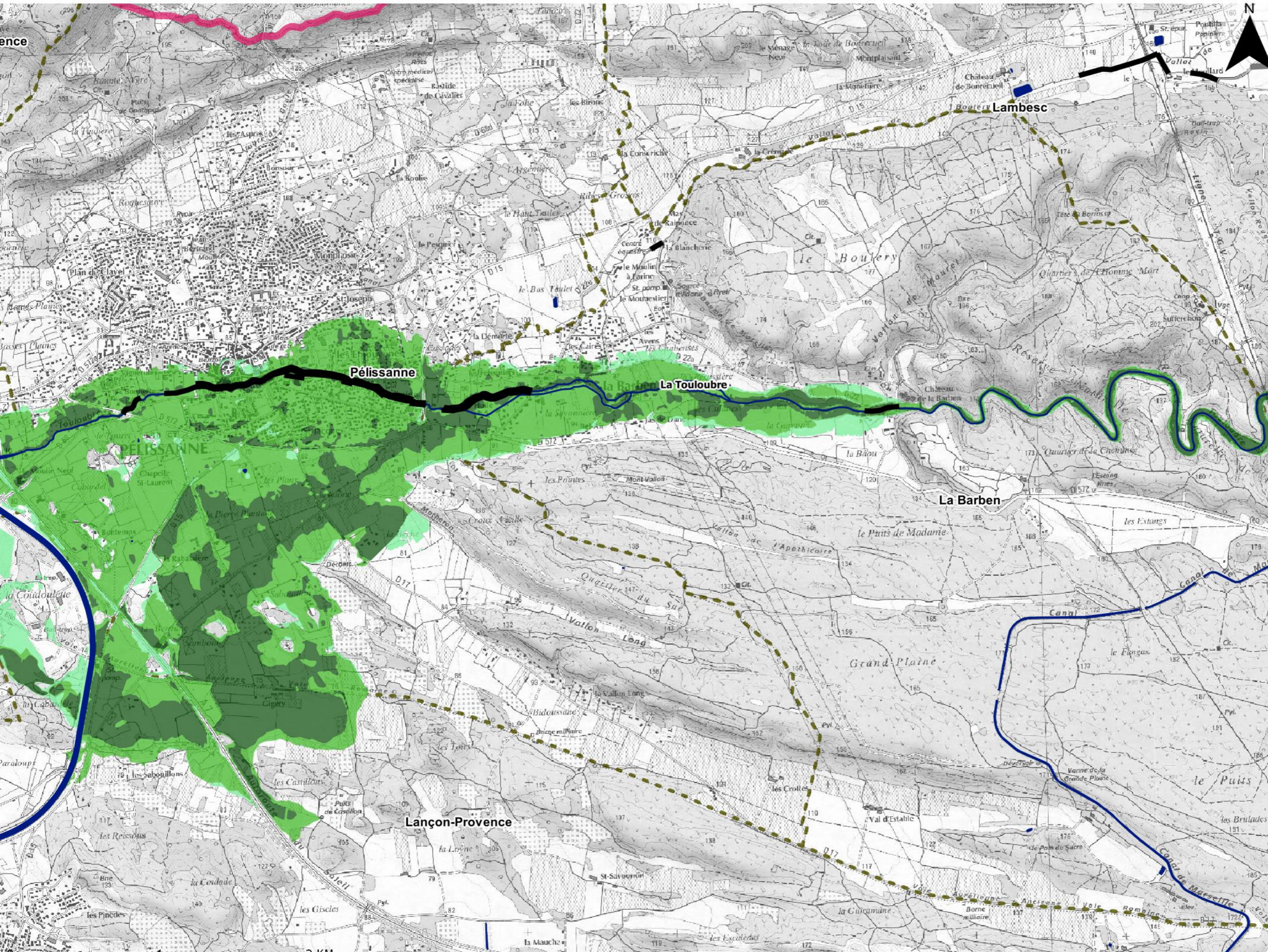


-  Planches
-  Périmètre du TRI
-  Cours d'eau cartographiés

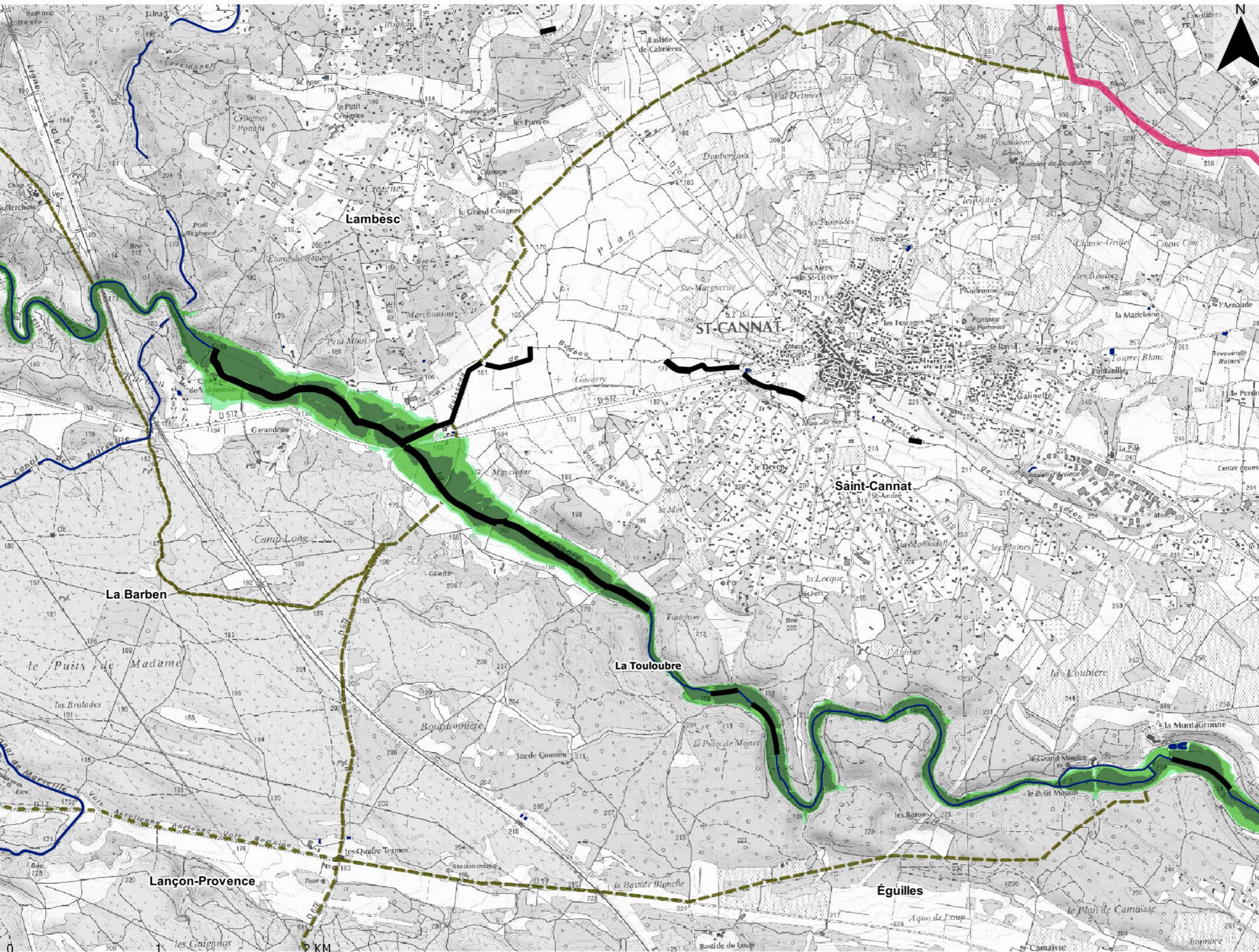




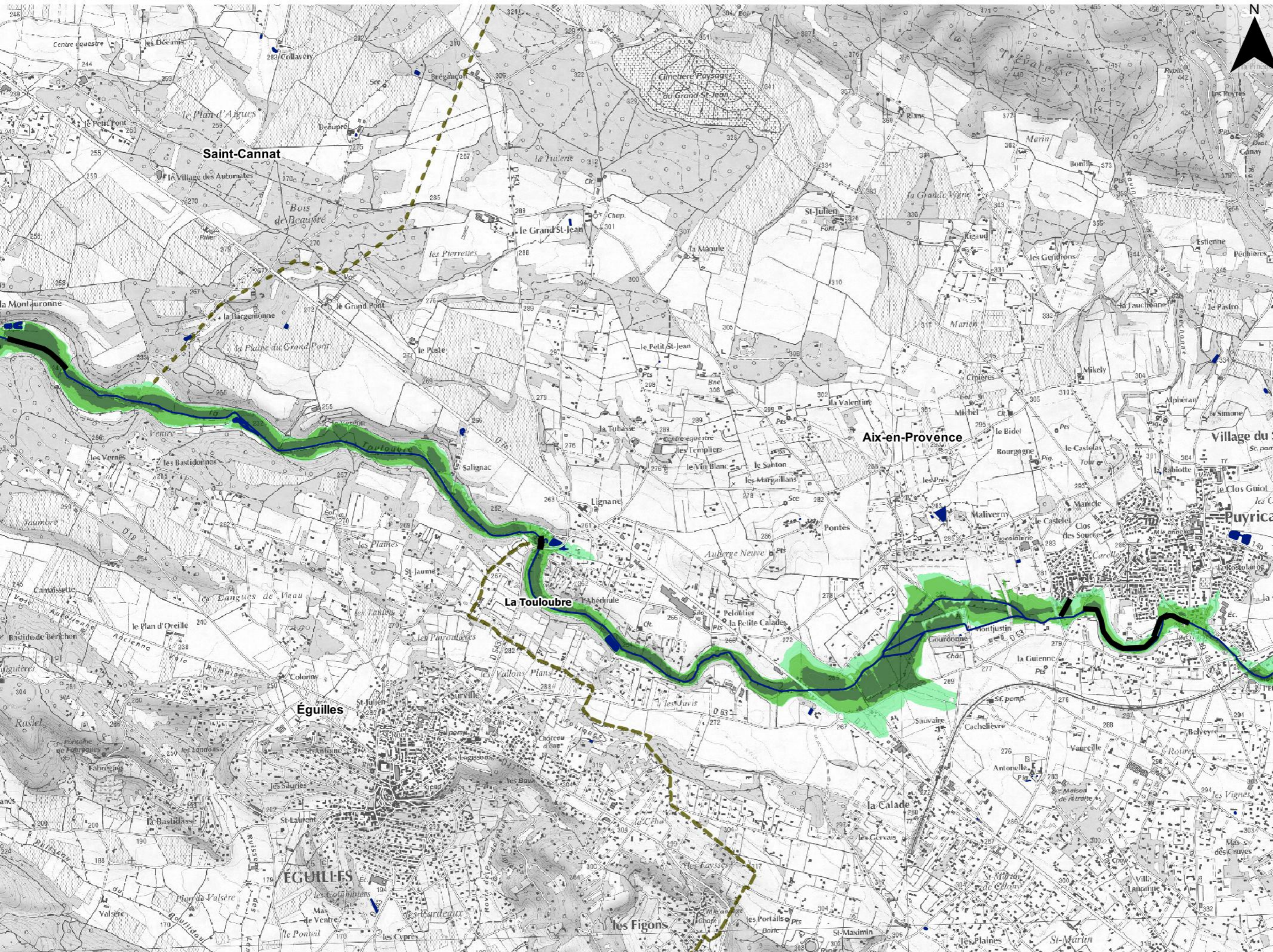
- Lit mineur et surface en eau permanente
- Probabilité de crue**
  - Forte probabilité
  - Moyenne probabilité
  - Faible probabilité
- Protection**
  - Ouvrage de protection
- Découpage administratif**
  - Périmètre du TRI
  - Limite de commune



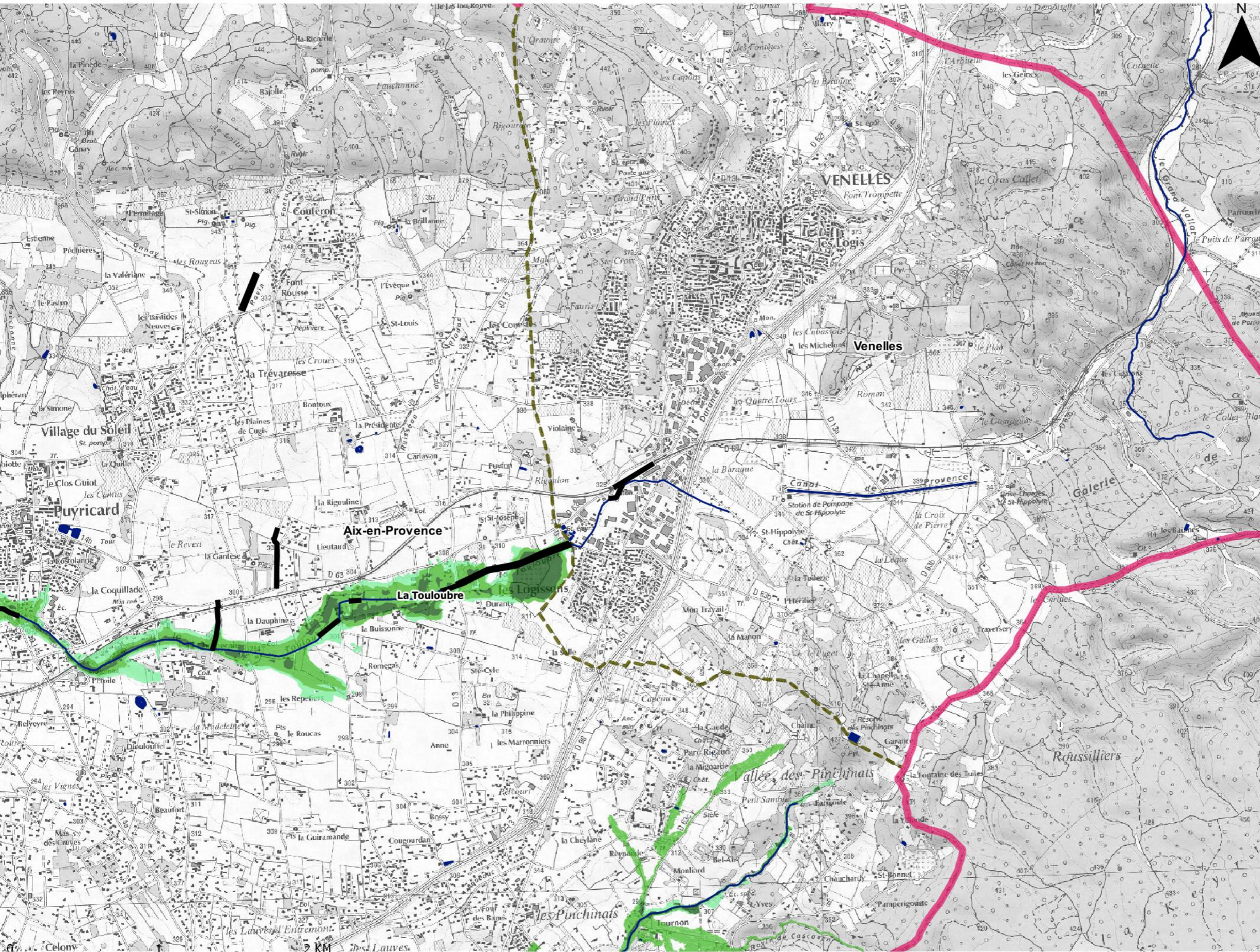
- Lit mineur et surface en eau permanente
- Probabilité de crue**
  - Forte probabilité
  - Moyenne probabilité
  - Faible probabilité
- Protection**
  - Ouvrage de protection
- Découpage administratif**
  - Périmètre du TRI
  - Limite de commune



- Lit mineur et surface en eau permanente
- Probabilité de crue**
  - Forte probabilité
  - Moyenne probabilité
  - Faible probabilité
- Protection**
  - Ouvrage de protection
- Découpage administratif**
  - Périmètre du TRI
  - Limite de commune



- Lit mineur et surface en eau permanente
- Probabilité de crue**
  - Forte probabilité
  - Moyenne probabilité
  - Faible probabilité
- Protection**
  - Ouvrage de protection
- Découpage administratif**
  - Périmètre du TRI
  - Limite de commune



- Lit mineur et surface en eau permanente
- Probabilité de crue**
  - Forte probabilité
  - Moyenne probabilité
  - Faible probabilité
- Protection**
  - Ouvrage de protection
- Découpage administratif**
  - Périmètre du TRI
  - Limite de commune